








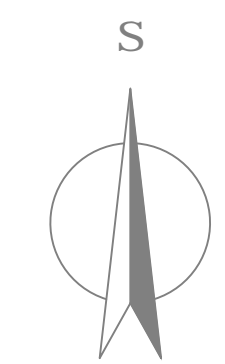
VODOVODNÍ PŘIVÁDĚCÍ ŘAD ČERVENÝ HRÁDEK - VDJ SOBOČICE, 4. ETAPA - 5,387 KM
PE 160 - 5 387,9 m

VODOS Kolín
VODOS s.r.o.
Legerova 21
280 02 Kolín III

Klad listů: 5 4 3 2 1

Legenda:

- Vodovod**
-  Trasa vodovodu
 -  Hranice staveniště
- Ostatní inženýrské sítě**
-  STL plynovod
 -  kanalizace
 -  síť elektrického napětí
 -  sdílovací kabely
 -  Parcelní číslo



103
Poznámka:

Inženýrské sítě jsou zakresleny pouze orientačně. Dodavatel stavby je povinen před zahájením zemních prací zajistit jejich přesné výtčeni.

Zedp. projektant:	Vypracoval:	Kontrola:	Kontroloval:	VODOS Kolín
Ing. M. Soudek Ph.D.	J. Šáfr, DiS.			VODOS s.r.o. Legerova 21, 280 02 Kolín III IČO: 280 720 221, vob@vodoskolin.cz
Místo: Sobočice, Drahotouška, Červený Hrádek	Kraj: Středočeský	Datum:	3/2018	Formát: A4
Investor: Jekoz-Debrovojný svazek obcí		Stupeň:	DPS	
Název: Vodovodní přiváděcí řad Červený Hrádek - VDJ Sobočice		Číslo zakázky:		
		Číslo archivu:		
		MAJÁK:		
		Kótování v:		
Název: Koordinační situační výkres - 5. část		Číslo výkresu:	C.3.5	

Příjezd na staveniště

